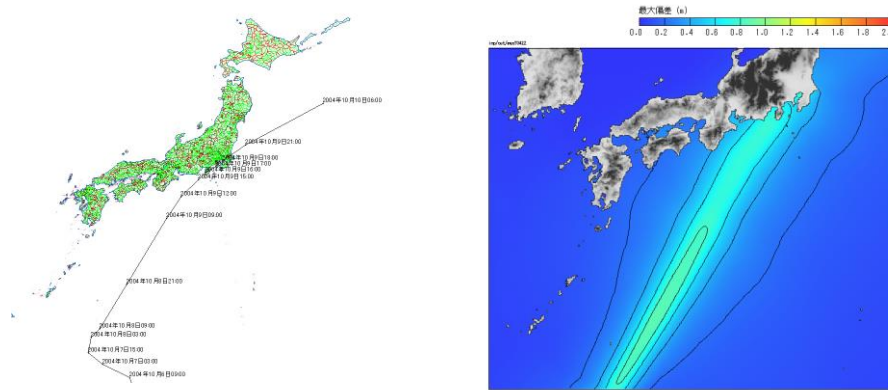
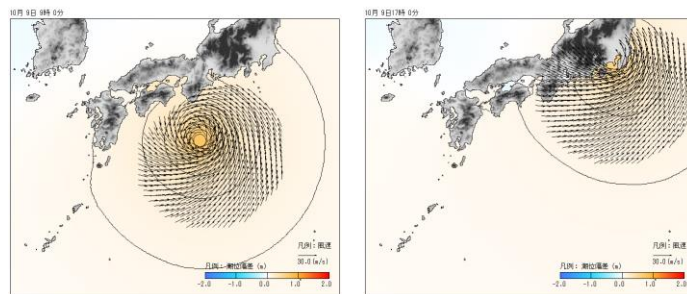


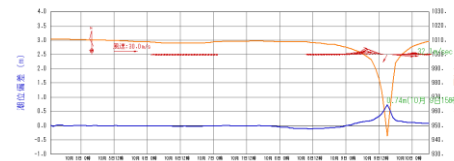
高潮解析



最大潮位偏差分布図



時系列潮位偏差分布図・風速ベクト



潮位偏差時刻暦

■ 適用分野および特徴

- 線形長波、非線形長波、陸上遡上
- 多領域を接続して同時計算が可能
- 台風モデルによる風の推算

■ その他

- ・ 防潮施設を越流して計算が可能
(施設の効果検討、被害額の算定)
(浸水結果をハザードマップ等に反映)
- ・ 吸い上げ効果
- ・ 吹き寄せ効果
- ・ CG アニメーションの作成

■ 備考